

GPSmap 62, 62s, 62st, 62sc et 62stc

La toute nouvelle série de GPSmap 62 dispose d'un système de navigation portable avec écran lisible en plein soleil de 2.6". Robuste et étanche, il dispose d'une antenne hélicoïdale quad compatible WAAS pour une réception inégalée même sous couvert forestier.

La série des 62 est livrée avec une carte de base mondiale en relief ombragé. Les modèles ST incluent des cartes topographiques du Canada ou des USA téléchargées dans leur mémoire interne. Les 62sc et 62stc sont caractérisés par une caméra numérique de 5 Mp.

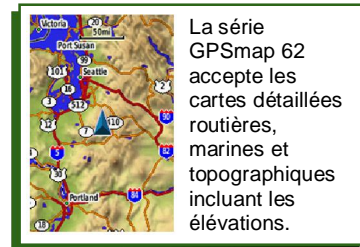
Tous les modèles sont compatibles avec les cartes routières, marines et topographiques. Ceux-ci supportent également l'imagerie par satellites BirdsEye (abonnement requis), qui vous permet de télécharger des images détaillées dans votre GPS et de les combiner avec vos cartes. Ces GPS sont compatibles avec les cartes personnalisées (Custom Maps), une procédure permettant de transférer vos propres cartes dans le GPS. Ils supportent également les fichiers GPX. Les modèles S ajoutent la boussole électronique, un altimètre barométrique et le partage d'information sans fils vers un appareil compatible.



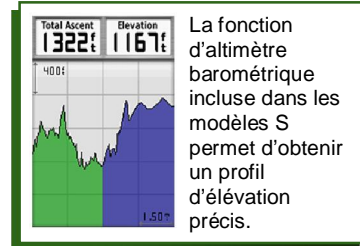
GPSmap 62s
399\$*



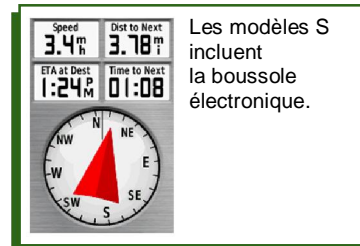
Avec les cartes détaillées des logiciels MapSource, créez vos destinations et suivez votre déplacement point par point.



La série GPSmap 62 accepte les cartes détaillées routières, marines et topographiques incluant les élévations.



La fonction d'altimètre barométrique incluse dans les modèles S permet d'obtenir un profil d'élévation précis.



Les modèles S incluent la boussole électronique.

Spécifications

- Autonomie piles (AA) : 20 heures
- Autonomie piles (AA) : 16 heures (modèles C)
- Résistants à l'eau (waterproof IPX7)
- Réception satellite haute définition
- Transfert USB et NMEA
- Carte de base avec relief
- 2000 waypoints
- 200 routes
- 200 tracés (10,000 points)
- Acceptent les points d'intérêts (POI)
- Dimension 2.4" x 6.3" x 1.4"
- Poids : 9.2 oz (260.1 g) avec piles
- Écran 1.43" x 2.15"
- Écran translectif 65-K Couleurs TFT
- Résolution 160 x 240 pixels
- Mémoire interne variant de 500 mb à 3.5 Go
- Boussole électronique et altimètre barométrique incluent dans les modèles S
- Caméra numérique de 5 Mp incluse dans les modèles 62sc et 62stc
- Transfert d'information sans fil et possibilité d'ajout d'information sur carte micro SD pour les modèles S
- Modèle map 62st : Topo Canada ou U.S. intégré
- Modèle map 62stc : Topo U.S. 100k intégré



Le
GROUPE
SYSTÈME
FORÊT
Les spécialistes de la
géomatique en foresterie

LE GROUPE SYSTÈME FORÊT

255, route du Pont, suite 200, St-Nicolas (Québec) G7A 2V1
Tél. : 418.531.1653 Fax : 418.531.1654
www.gsf.qc.ca info@gsf.qc.ca

GARMIN

ACCESSOIRES



GPSmap 62
299\$*



11022-10 Clip ceinture



11022-20 mousqueton



10997-00
Fréquence cardiaque



10644-00
Vitesse de cadence vélo



GPSmap 62stc
629\$*



10581-10
kit navigation



11031-00 Support vissé



11023-00 Support vélo



10199-02 base collée



GPSmap 62st
489\$*



10581-11 alimentation



11131-00 Câble



10723-15 Câble USB



10723-12 Chargeur AC



GPSmap 62sc
450\$*



Antenne



11526-00 Étui



11343-00
Kit pile rechargeable



10117-02 Étui



Le GROUPE SYSTÈME FORÊT
Les spécialistes de la géomatique en foresterie

* prix de détail suggéré sujet à changement sans préavis.

LE GROUPE SYSTÈME FORÊT

255, route du Pont, suite 200, St-Nicolas (Québec) G7A 2V1

Tél. : 418.531.1653 Fax : 418.531.1654

www.gsf.qc.ca info@gsf.qc.ca

GARMIN