

# GPSmap 78, 78s et 78sc

Découvrez la toute nouvelle série de GPSmap 78, robustes et étanches, ils offrent une réception haute sensibilité compatible WAAS et localisent votre position rapidement et précisément en maintenant celle-ci, même sous couvert forestier et de profonds canyons.

Les GPSmap 78, 78s et 78sc sont livrés avec des cartes de base mondiale, afin que vous puissiez naviguer n'importe où avec facilité. Ils sont étanches IPX 7 et flottent sur l'eau.

Ils sont compatibles avec les cartes routières, marines et topographiques. Ceux-ci supportent également l'imagerie par satellites BirdsEye (abonnement requis), qui vous permet de télécharger des images détaillées dans votre GPS et de les combiner avec vos cartes. Ces GPS sont compatibles avec les cartes personnalisées (Custom Maps), une procédure permettant de transférer vos propres cartes dans le GPS. Les GPSmap 78, 78s et 78sc supportent les fichiers GPX.

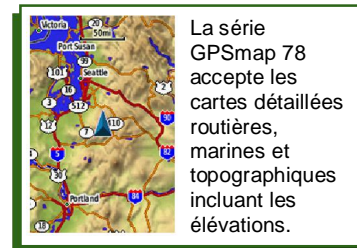
Les suppléments offerts par les modèles Map78s et Map78sc sont : la boussole électronique, un altimètre barométrique et le partage d'information sans fils vers un appareil compatible.



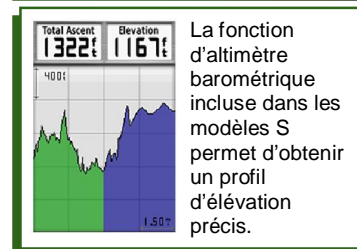
GPSmap 78s  
399\$\*



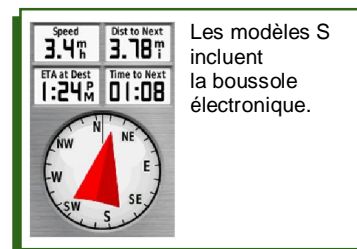
Avec les cartes détaillées des logiciels MapSource, créez vos destinations et suivez votre déplacement point par point.



La série GPSmap 78 accepte les cartes détaillées routières, marines et topographiques incluant les élévations.



La fonction d'altimètre barométrique incluse dans les modèles S permet d'obtenir un profil d'élévation précis.



Les modèles S incluent la boussole électronique.

## Spécifications

- Autonomie piles (AA) : 20 heures
- Résistant à l'eau (waterproof IPX7)
- Réception satellite haute définition
- Transfert USB et NMEA
- Carte de base avec relief
- 2000 waypoints
- 200 routes
- 200 tracés (10,000 points)
- Acceptent les points d'intérêts (POI)
- Poids : 7.7 oz (218.3 g) avec piles
- Écran 1.43" x 2.15"
- Écran transreflectif 65-K Couleurs TFT
- Résolution 160 x 240 pixels
- Dimension 2.6" x 6.0" x 1.2"
- Mémoire interne 1.7 GB
- Possibilité d'ajout d'information sur carte micro SD
- Transfert d'information sans fil, boussole électronique et altimètre barométrique incluent dans les modèles S.
- Modèle map 78sc : cartes téléchargées dans le GPS BlueChart g2 des côtes U.S.



## LE GROUPE SYSTÈME FORÊT

255, route du Pont, suite 200, St-Nicolas (Québec) G7A 2V1

Tél. : 418.531.1653 Fax : 418.531.1654

www.gsf.qc.ca info@gsf.qc.ca



# ACCESSOIRES



GPSmap 78  
299\$\*



11022-10 Belt Clip



Carte mémoire



10082-00 Câble



10644-00  
Speed cadence bike



GPSmap 78sc  
489\$\*



11441-01 Support



11441-00 Support



10085-00 Câble



10997-00 Heart Rate



10581-11 alimentation



11131-00 Cable



10723-15 Cable USB



10723-12 AC charger



Antenne



Étui GSF



11343-00  
Kit pile rechargeable



10117-02 Étui



Le  
GROUPE  
SYSTÈME  
FORÊT  
Les spécialistes de la  
géomatique en foresterie

\* prix de détail suggéré sujet à changement sans préavis.

**LE GROUPE SYSTÈME FORÊT**  
255, route du Pont, suite 200, St-Nicolas (Québec) G7A 2V1  
Tél. : 418.531.1653 Fax : 418.531.1654  
www.gsf.qc.ca info@gsf.qc.ca

**GARMIN**